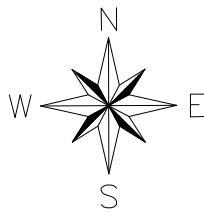


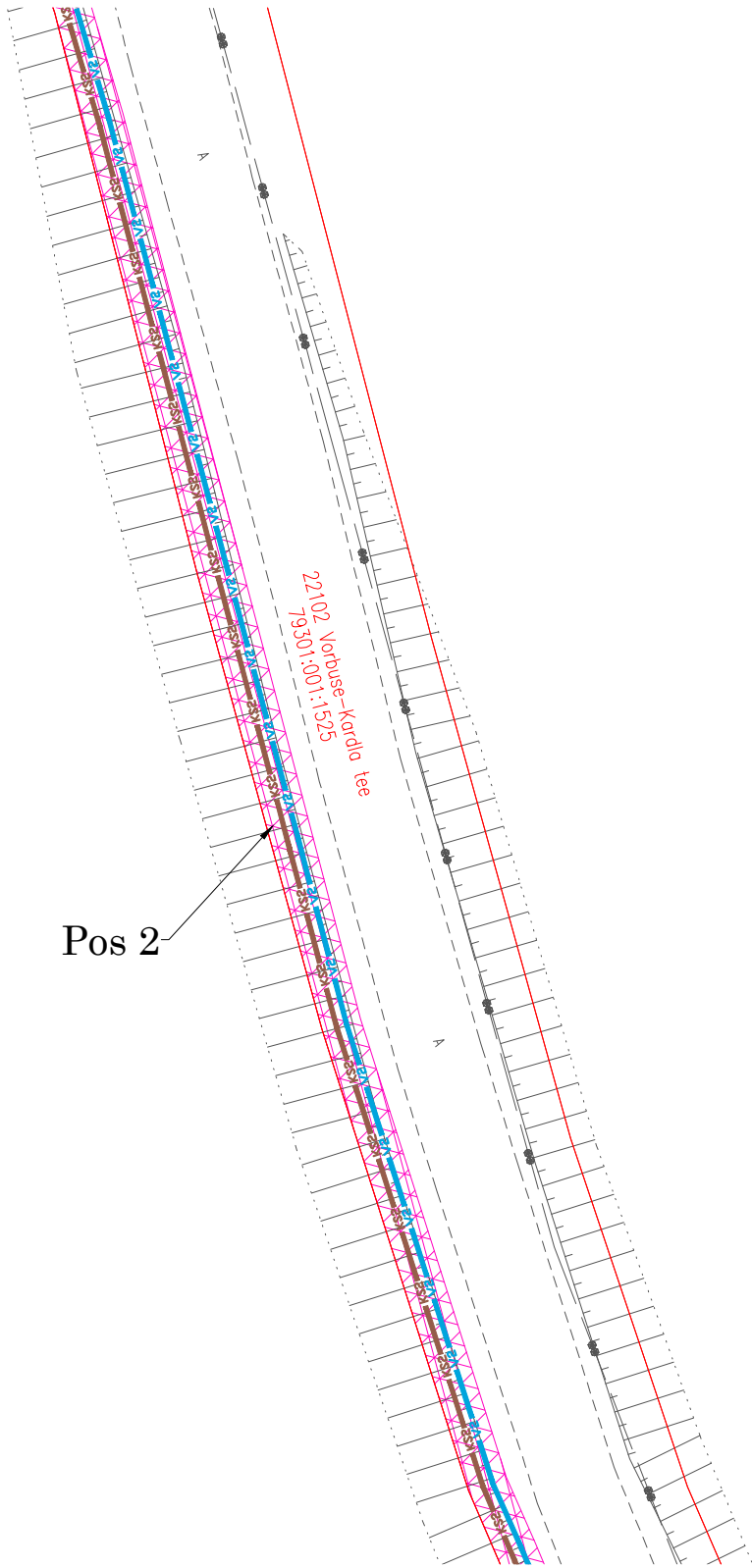

Isikliku kasutusõigusega koormatava ala plaan

Mõõtkava 1:500 A3

Leht 12/19



Koostaja: Altren Projekt OÜ
Sven Jäämees



Jrk nr	IKÕ ala Pos nr (plaanil)	Kinnistu registriosa number	Katastriüksuse tunnus, nimi ja sihtotstarve	Asukoht riigitee (nr ja nimi) suhtes (lõigu algus ja lõpp km);	Ala pindala ruutmeetrides m ²
1.	Pos 1	5724550	83101:003:0025 22102 Vorbuse-Kardla tee transpordimaa	22102 Vorbuse-Kardla tee km 0,413 - 0,875	1890 m ²
1.	Pos 2	5724550	83101:003:0025 22102 Vorbuse-Kardla tee transpordimaa	22102 Vorbuse-Kardla tee km 1,012 - 2,287	3313 m ²



- Isikliku kasutusõiguse seadmise ala



- Katastriüksuse piir

V1

K1

KS1

- proj. veetorustik

- proj. reoveekanaliseatsioonitorustik

- proj. survekanaliseatsioonitorustik

"Tartu linn, Vorbuse küla, Mõisa tee ja Tiigi ringi kinnistute ühendamine ühisveevärgi ja
-kanaliseatsiooniga ning Vorbuse küla torustike ühendamine Tartu linna võrguga",
töö nr 25025